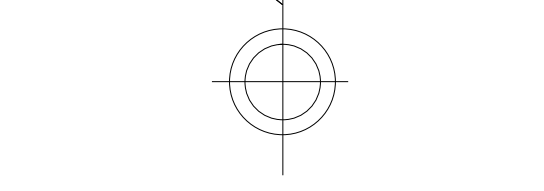
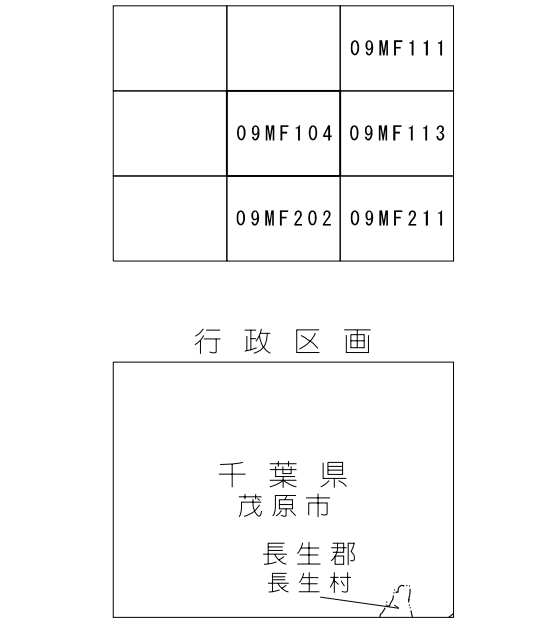
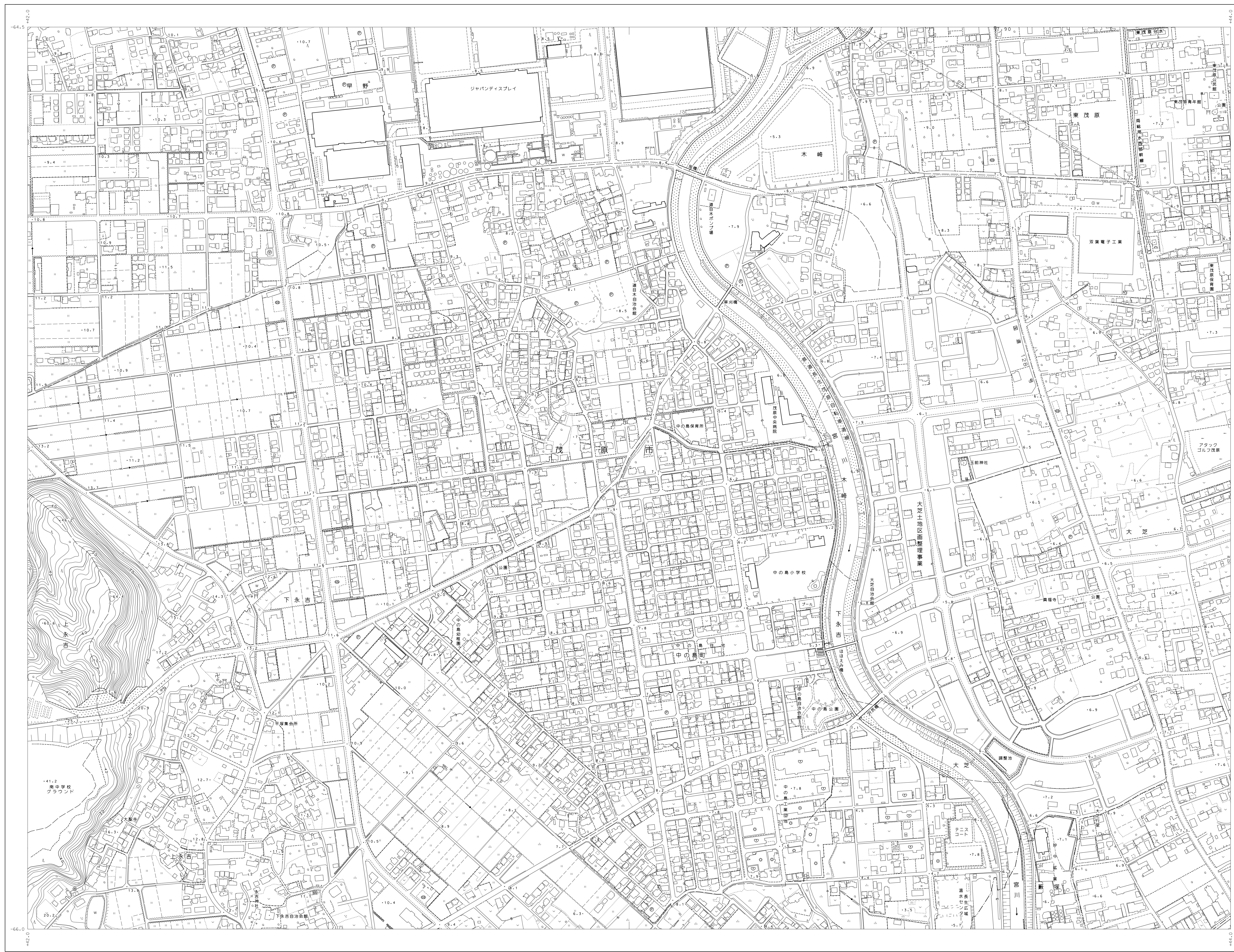


1:2,500
09MF104

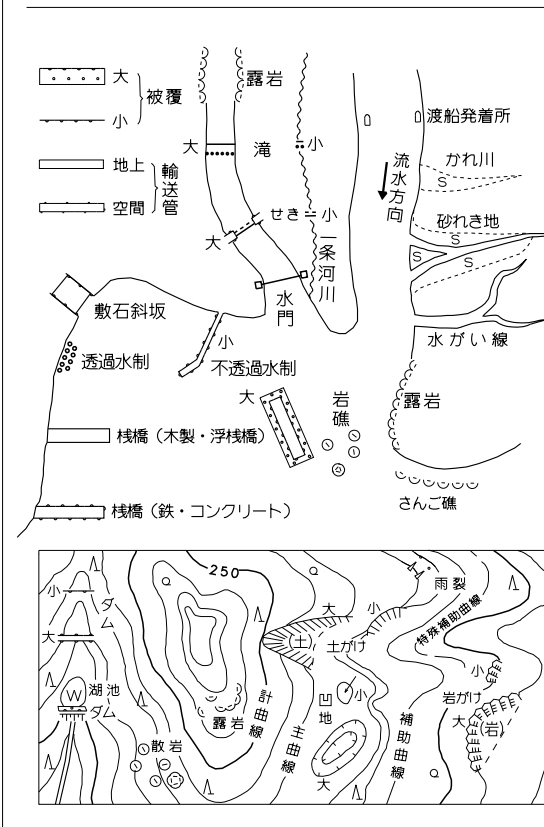
長生村都市計画基本図

平成二十九年三月作成



| | | | | |
|---|-----|---|-------|-----|
| ■ | 市界 | △ | 25.6 | 市界 |
| ■ | 町界 | △ | 25.62 | 市界 |
| ■ | 大字界 | △ | 25.6 | 大字界 |
| ■ | 大字界 | △ | 25.6 | 大字界 |
| ■ | 大字界 | △ | 25.62 | 大字界 |
| ■ | 大字界 | △ | 25.6 | 大字界 |
| ■ | 大字界 | △ | 25.6 | 大字界 |
| ■ | 大字界 | △ | 25.6 | 大字界 |

| | | | |
|---|----|---|----|
| — | 国道 | — | 市道 |
| — | 県道 | — | 町道 |
| — | 市道 | — | 町道 |
| — | 町道 | — | 町道 |
| — | 町道 | — | 町道 |
| — | 町道 | — | 町道 |
| — | 町道 | — | 町道 |
| — | 町道 | — | 町道 |
| — | 町道 | — | 町道 |
| — | 町道 | — | 町道 |



平成29年測量
① 平成29年12月測量
② 平成29年11月測量
③ 平成29年2月測量
④ 平成24年3月測量

1:2,500
0 50 100 200 300 400 500

この測量結果は、国土測図法の規定に基づき測量成果として得られたものである。(測量番号)第29測図第65号

計画機関 長生村長生村
作業機関 国際航業株式会社

09MF104