

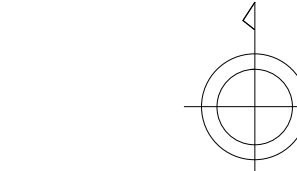
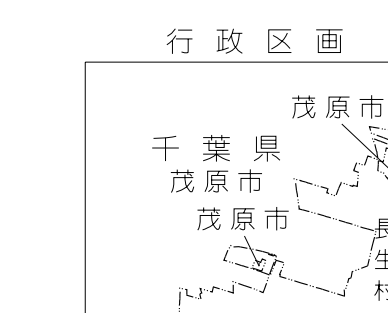
1:2,500
09MF111

長生村都市計画基本図

平成二十九年三月作成



	09MF014
	09MF111 09MF112
09MF104 09MF113 09MF114	

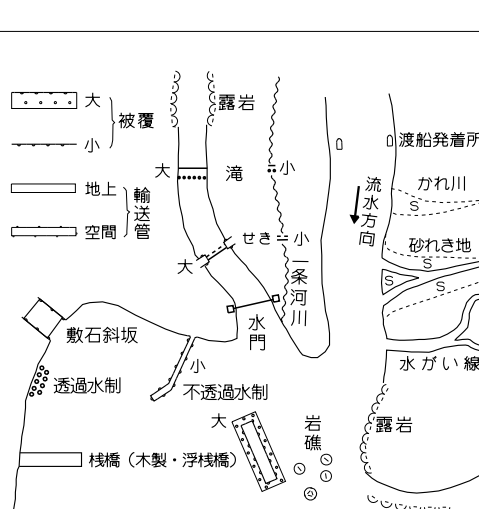


■	建築地	▲	25.6	二階
■	建築地	●	25.6	三階
■	建築地	▽	25.6	付帯用途
■	建築地	■	25.6	付帯用途
■	建築地	■	25.6	付帯用途
■	建築地	■	25.6	付帯用途

○	公園	●	公園	○	公園
○	公園	○	公園	○	公園
○	公園	○	公園	○	公園
○	公園	○	公園	○	公園
○	公園	○	公園	○	公園
○	公園	○	公園	○	公園

—	道路	—	道路	—	道路
—	道路	—	道路	—	道路
—	道路	—	道路	—	道路
—	道路	—	道路	—	道路
—	道路	—	道路	—	道路
—	道路	—	道路	—	道路

○	公園	○	公園	○	公園
○	公園	○	公園	○	公園
○	公園	○	公園	○	公園
○	公園	○	公園	○	公園
○	公園	○	公園	○	公園
○	公園	○	公園	○	公園



此図は平成14年国土交通省告示第9号の規定
による第一水準系
図面に表示してある数値は10メートル単位
の四捨五入によるものである
等高線の間隔は2メートル
断面図の標高は世界測年2011による

平成29年測量
1. 平成29年12月撮影
2. 平成29年12月撮影
3. 平成29年2月撮影
4. 平成24年3月作成及び都市計画基本図1:2,500を輸入

1:2,500
0 50 100 200 300 400 500

〔この測量結果は、国土測図法の規定に基づき測量結果を使用して得たものである。〕

計画機関 長生郡長生村
作業機関 国際航業株式会社

09MF111