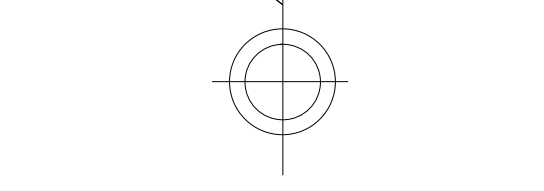
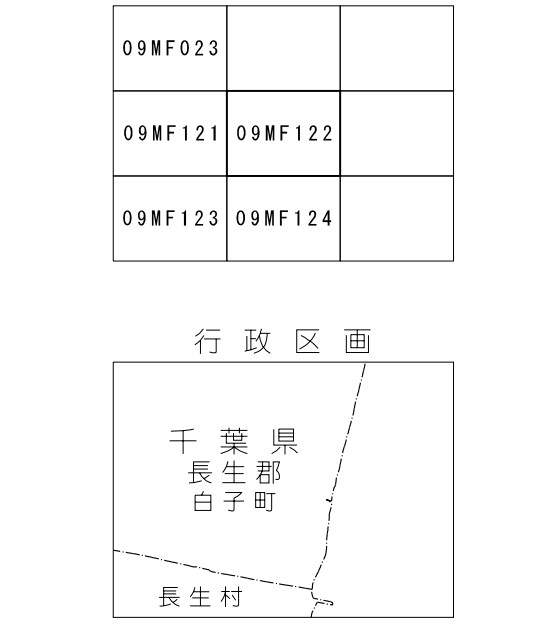


1:2,500
09MF122

長生村都市計画基本図

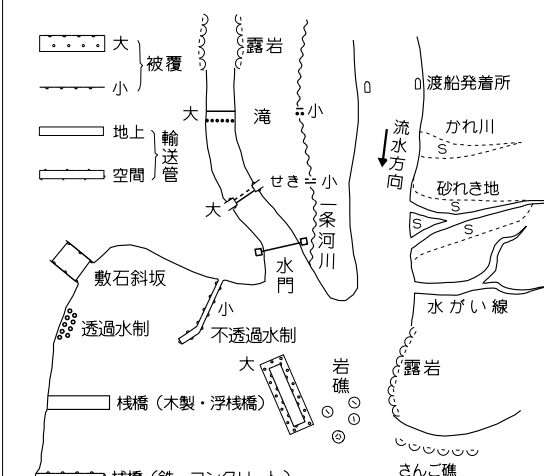
平成二十九年三月作成



■	第一種住居地域	△	25.6 第一種住居地域
□	第二種住居地域	△	25.6 第二種住居地域
○	第三種住居地域	△	25.6 第三種住居地域
◇	第四種住居地域	△	25.6 第四種住居地域
▽	第五種住居地域	△	25.6 第五種住居地域
◇	第六種住居地域	△	25.6 第六種住居地域
◇	第七種住居地域	△	25.6 第七種住居地域
◇	第八種住居地域	△	25.6 第八種住居地域
◇	第九種住居地域	△	25.6 第九種住居地域
◇	第十種住居地域	△	25.6 第十種住居地域
◇	第十一種住居地域	△	25.6 第十一種住居地域
◇	第十二種住居地域	△	25.6 第十二種住居地域
◇	第十三種住居地域	△	25.6 第十三種住居地域
◇	第十四種住居地域	△	25.6 第十四種住居地域
◇	第十五種住居地域	△	25.6 第十五種住居地域
◇	第十六種住居地域	△	25.6 第十六種住居地域
◇	第十七種住居地域	△	25.6 第十七種住居地域
◇	第十八種住居地域	△	25.6 第十八種住居地域
◇	第十九種住居地域	△	25.6 第十九種住居地域
◇	第二十種住居地域	△	25.6 第二十種住居地域

—	第一種市街地	—	第一種市街地
—	第二種市街地	—	第二種市街地
—	第三種市街地	—	第三種市街地
—	第四種市街地	—	第四種市街地
—	第五種市街地	—	第五種市街地
—	第六種市街地	—	第六種市街地
—	第七種市街地	—	第七種市街地
—	第八種市街地	—	第八種市街地
—	第九種市街地	—	第九種市街地
—	第十種市街地	—	第十種市街地
—	第十一種市街地	—	第十一種市街地
—	第十二種市街地	—	第十二種市街地
—	第十三種市街地	—	第十三種市街地
—	第十四種市街地	—	第十四種市街地
—	第十五種市街地	—	第十五種市街地
—	第十六種市街地	—	第十六種市街地
—	第十七種市街地	—	第十七種市街地
—	第十八種市街地	—	第十八種市街地
—	第十九種市街地	—	第十九種市街地
—	第二十種市街地	—	第二十種市街地

■	第一種市街地	■	第一種市街地
■	第二種市街地	■	第二種市街地
■	第三種市街地	■	第三種市街地
■	第四種市街地	■	第四種市街地
■	第五種市街地	■	第五種市街地
■	第六種市街地	■	第六種市街地
■	第七種市街地	■	第七種市街地
■	第八種市街地	■	第八種市街地
■	第九種市街地	■	第九種市街地
■	第十種市街地	■	第十種市街地
■	第十一種市街地	■	第十一種市街地
■	第十二種市街地	■	第十二種市街地
■	第十三種市街地	■	第十三種市街地
■	第十四種市街地	■	第十四種市街地
■	第十五種市街地	■	第十五種市街地
■	第十六種市街地	■	第十六種市街地
■	第十七種市街地	■	第十七種市街地
■	第十八種市街地	■	第十八種市街地
■	第十九種市街地	■	第十九種市街地
■	第二十種市街地	■	第二十種市街地



平成29年測量
① 平成29年12月撮影
② 平成29年11月撮影
③ 平成29年2月撮影
④ 平成29年3月撮影

1:2,500
0 50 100 200 300 400 500

この測量結果は、国土院の委託を受けた測量士による測量結果と使用して得たものである。(測量番号) 平29測地第658号

計画機関 長生郡長生村
作業機関 国際航業株式会社

09MF122