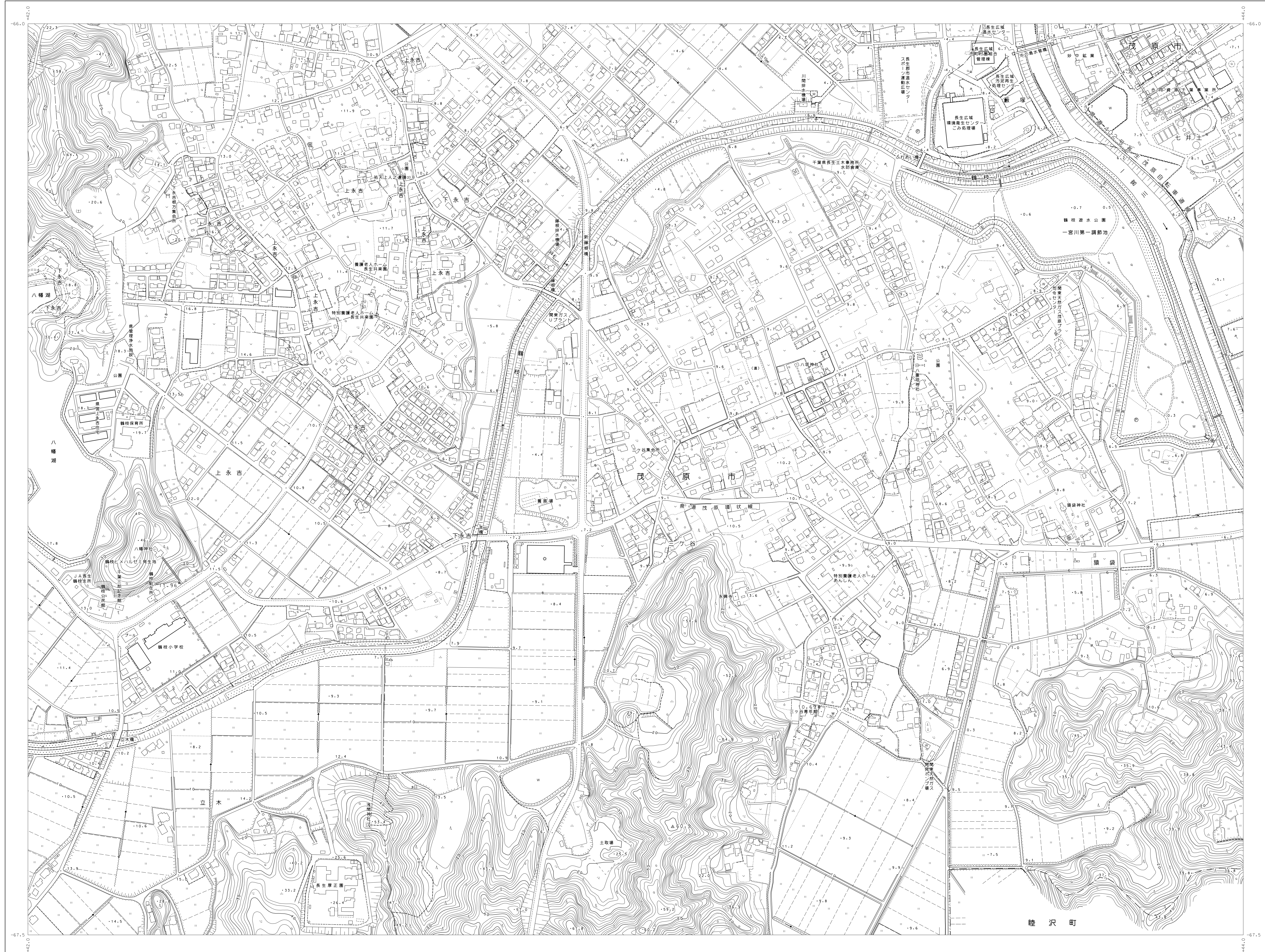
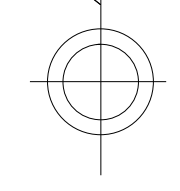
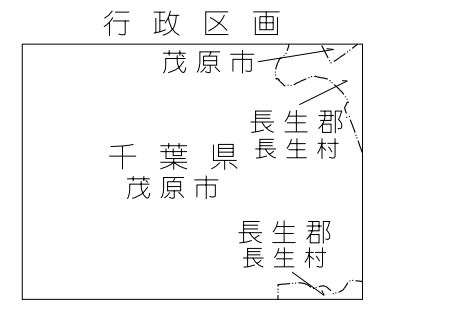


長生村都市計画基本図

平成二十九年三月作成

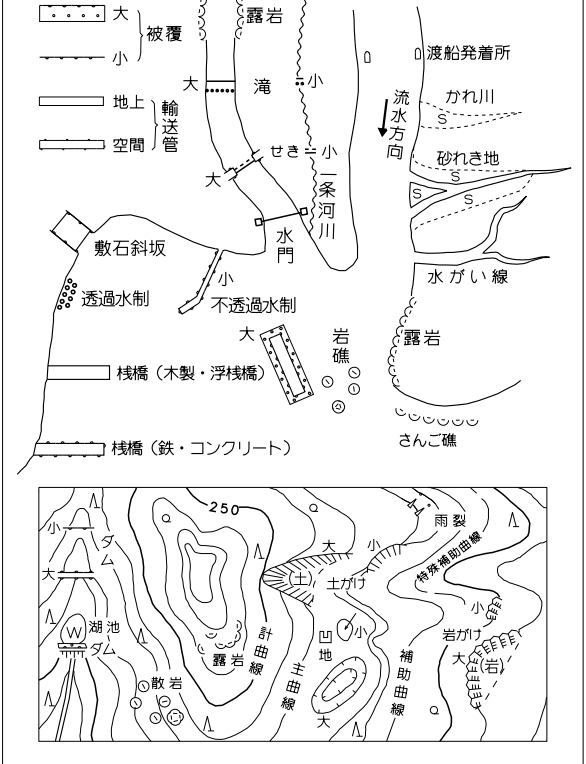


09MF104	09MF113
09MF202	09MF211
	09MF213



	住居地域	△25.6	三井 市
	商業地域	●25.6	三井 市
	工業地域	■25.6	三井 市
	公共使用地域	□25.6	三井 市
	農用地	○25.6	三井 市
	森林	◇25.6	三井 市
	水域	▽25.6	三井 市
	道路	—	三井 市
	鉄道	—	三井 市
	水路	—	三井 市
	境界線	—	三井 市
	建物	—	三井 市
	樹木	—	三井 市
	記念物	—	三井 市
	電柱	—	三井 市
	電力線	—	三井 市
	電話線	—	三井 市
	ガス線	—	三井 市
	水道線	—	三井 市
	下水道線	—	三井 市
	排水線	—	三井 市
	道路中心線	—	三井 市
	鉄道中心線	—	三井 市
	水路中心線	—	三井 市
	境界線	—	三井 市
	建物敷地	—	三井 市
	樹木敷地	—	三井 市
	記念物敷地	—	三井 市
	電柱敷地	—	三井 市
	電力線敷地	—	三井 市
	電話線敷地	—	三井 市
	ガス線敷地	—	三井 市
	水道線敷地	—	三井 市
	下水道線敷地	—	三井 市
	排水線敷地	—	三井 市
	道路中心線敷地	—	三井 市
	鉄道中心線敷地	—	三井 市
	水路中心線敷地	—	三井 市
	境界線敷地	—	三井 市
	建物敷地	—	三井 市
	樹木敷地	—	三井 市
	記念物敷地	—	三井 市
	電柱敷地	—	三井 市
	電力線敷地	—	三井 市
	電話線敷地	—	三井 市
	ガス線敷地	—	三井 市
	水道線敷地	—	三井 市
	下水道線敷地	—	三井 市
	排水線敷地	—	三井 市
	道路中心線敷地	—	三井 市
	鉄道中心線敷地	—	三井 市
	水路中心線敷地	—	三井 市
	境界線敷地	—	三井 市

	住居地域	△25.6	三井 市
	商業地域	●25.6	三井 市
	工業地域	■25.6	三井 市
	公共使用地域	□25.6	三井 市
	農用地	○25.6	三井 市
	森林	◇25.6	三井 市
	水域	▽25.6	三井 市
	道路	—	三井 市
	鉄道	—	三井 市
	水路	—	三井 市
	境界線	—	三井 市
	建物	—	三井 市
	樹木	—	三井 市
	記念物	—	三井 市
	電柱	—	三井 市
	電力線	—	三井 市
	電話線	—	三井 市
	ガス線	—	三井 市
	水道線	—	三井 市
	下水道線	—	三井 市
	排水線	—	三井 市
	道路中心線	—	三井 市
	鉄道中心線	—	三井 市
	水路中心線	—	三井 市
	境界線	—	三井 市



座標系は平成14年国土交通省告示第9号の規定による第1次座標系
図面に表示してある座標値は10メートル単位
万単位0.5単位メートル単位
測定の誤差は測定の平均値
等高線の間隔は2メートル
平面直角座標値は世界測地系2011による

平成29年測量
① 平成29年12月測量
② 平成29年11月測量
③ 平成29年2月測量
④ 平成24年3月測量及原市都市計画基本図1:2,500を編入

1:2,500
0 50 100 200 300 400 500

【この測量結果は、国土測量部長の承認を得て政府所管の測量成果と使用して得たものである。】(測量法第65条第1項)

計画機関 長生郡長生村
作業機関 国際航業株式会社

09MF202