

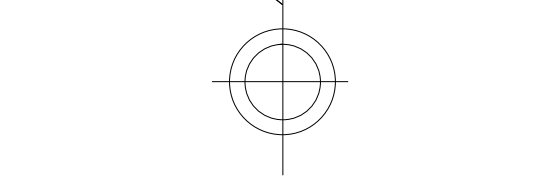
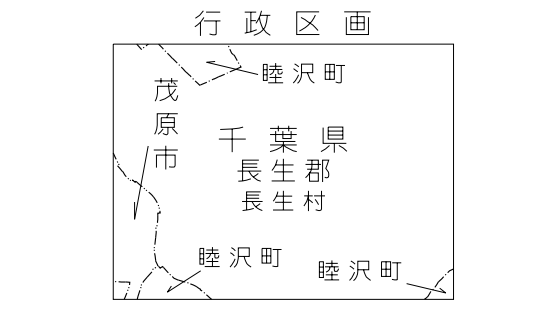
1:2,500
09MF211

長生村都市計画基本図

平成二十九年三月作成



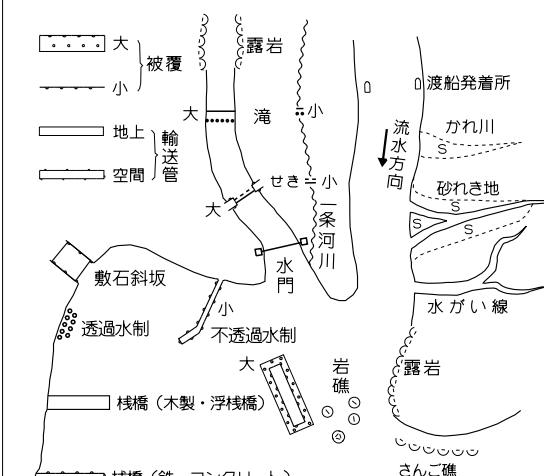
09MF104	09MF113	09MF114
09MF202	09MF211	09MF212
	09MF213	09MF214



■	第一種住居地域	△25.6	工業地域
■	第二種住居地域	△25.6	第一種工業地域
■	第三種住居地域	△25.6	第二種工業地域
■	第四種住居地域	△25.6	第三種工業地域
■	第五種住居地域	△25.6	第四種工業地域
■	第六種住居地域	△25.6	第五種工業地域
■	第七種住居地域	△25.6	第六種工業地域
■	第八種住居地域	△25.6	第七種工業地域
■	第九種住居地域	△25.6	第八種工業地域
■	第十種住居地域	△25.6	第九種工業地域
■	第十一種住居地域	△25.6	第十種工業地域
■	第十二種住居地域	△25.6	第十一種工業地域
■	第十三種住居地域	△25.6	第十二種工業地域
■	第十四種住居地域	△25.6	第十三種工業地域
■	第十五種住居地域	△25.6	第十四種工業地域
■	第十六種住居地域	△25.6	第十五種工業地域
■	第十七種住居地域	△25.6	第十六種工業地域
■	第十八種住居地域	△25.6	第十七種工業地域
■	第十九種住居地域	△25.6	第十八種工業地域
■	第二十種住居地域	△25.6	第十九種工業地域

—	第一種道路	—	第一種河川
—	第二種道路	—	第二種河川
—	第三種道路	—	第三種河川
—	第四種道路	—	第四種河川
—	第五種道路	—	第五種河川
—	第六種道路	—	第六種河川
—	第七種道路	—	第七種河川
—	第八種道路	—	第八種河川
—	第九種道路	—	第九種河川
—	第十種道路	—	第十種河川
—	第十一種道路	—	第十一種河川
—	第十二種道路	—	第十二種河川
—	第十三種道路	—	第十三種河川
—	第十四種道路	—	第十四種河川
—	第十五種道路	—	第十五種河川
—	第十六種道路	—	第十六種河川
—	第十七種道路	—	第十七種河川
—	第十八種道路	—	第十八種河川
—	第十九種道路	—	第十九種河川
—	第二十種道路	—	第二十種河川

■	第一種緑地	■	第一種公園
■	第二種緑地	■	第二種公園
■	第三種緑地	■	第三種公園
■	第四種緑地	■	第四種公園
■	第五種緑地	■	第五種公園
■	第六種緑地	■	第六種公園
■	第七種緑地	■	第七種公園
■	第八種緑地	■	第八種公園
■	第九種緑地	■	第九種公園
■	第十種緑地	■	第十種公園
■	第十一種緑地	■	第十一種公園
■	第十二種緑地	■	第十二種公園
■	第十三種緑地	■	第十三種公園
■	第十四種緑地	■	第十四種公園
■	第十五種緑地	■	第十五種公園
■	第十六種緑地	■	第十六種公園
■	第十七種緑地	■	第十七種公園
■	第十八種緑地	■	第十八種公園
■	第十九種緑地	■	第十九種公園
■	第二十種緑地	■	第二十種公園



平成29年測量
 (1) 平成28年12月測量
 (2) 平成29年1月測量
 (3) 平成29年2月測量
 (4) 平成29年3月測量
 (5) 平成29年4月測量
 (6) 平成29年5月測量
 (7) 平成29年6月測量
 (8) 平成29年7月測量
 (9) 平成29年8月測量
 (10) 平成29年9月測量
 (11) 平成29年10月測量
 (12) 平成29年11月測量
 (13) 平成29年12月測量

1:2,500
 0 50 100 200 300 400 500

計画機関 長生郡長生村
 作業機関 国際航業株式会社

09MF211