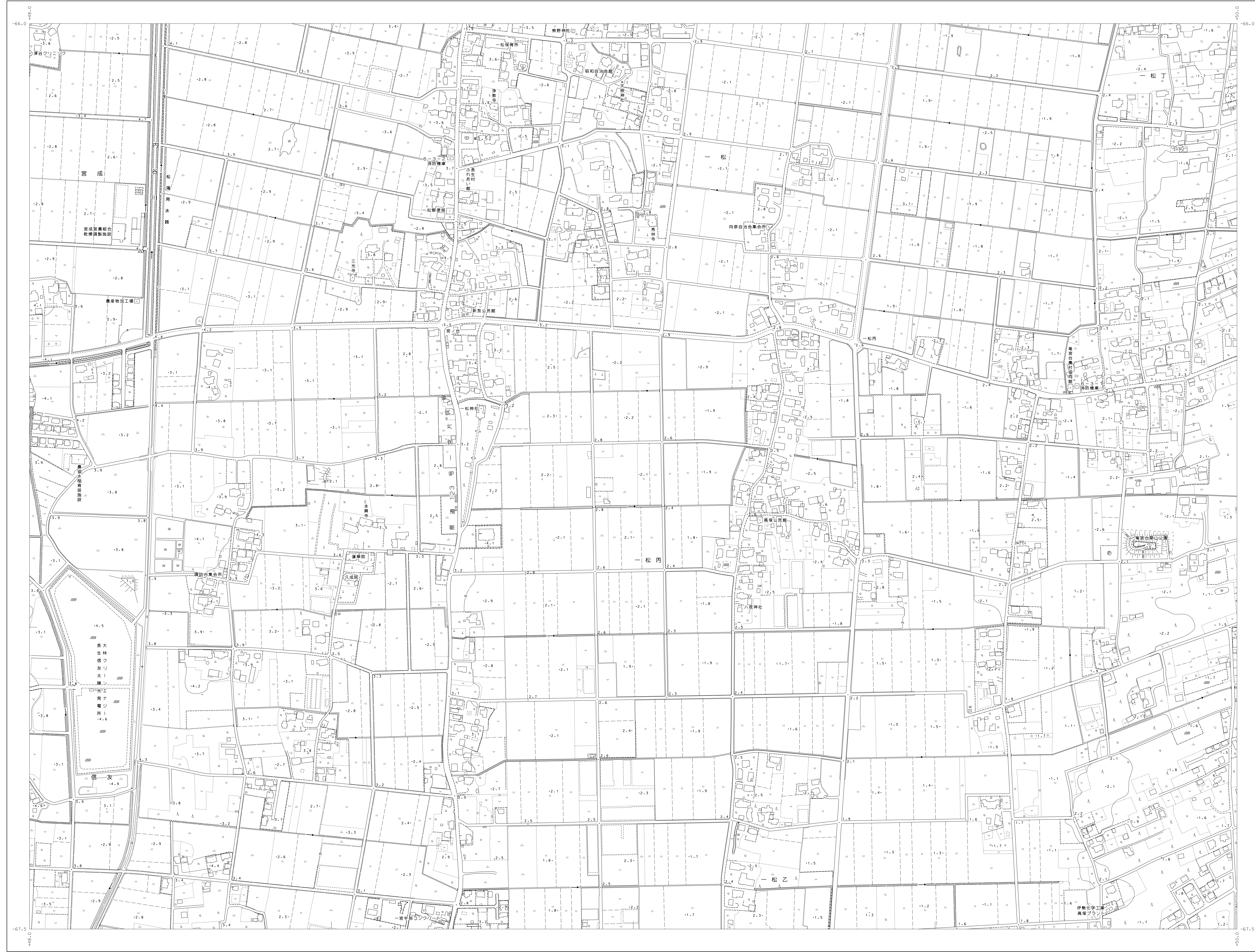


1:2,500
09MF221

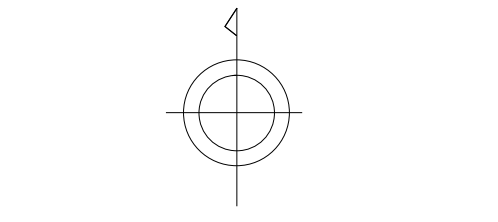
長生村都市計画基本図

平成二十九年三月作成



09MF114	09MF123	09MF124
09MF212	09MF221	09MF222
09MF214	09MF223	09MF224

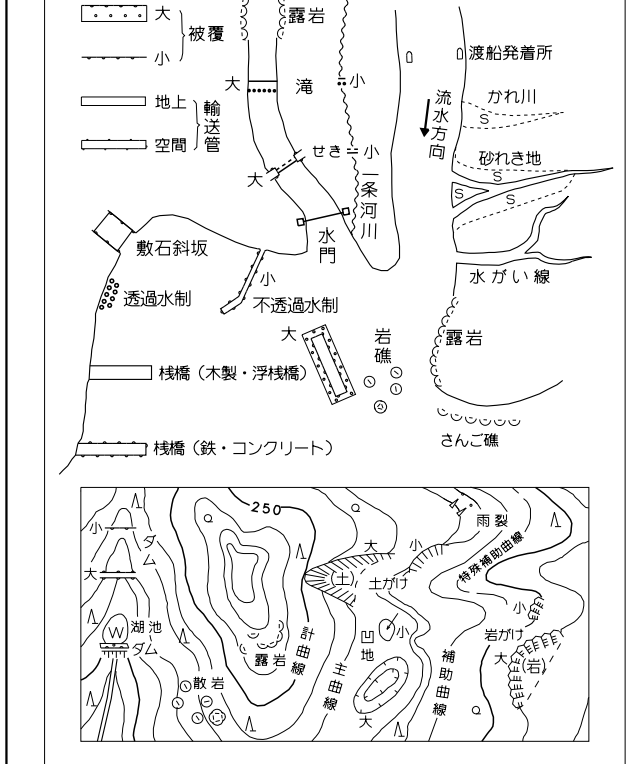
行政区画
千葉県
長生村



■	第一種市街地	△	25.6	二	河川
■	第二種市街地	△	25.62	河	河川
■	第三種市街地	△	25.6	河	河川
■	第四種市街地	△	25.6	河	河川
■	第五種市街地	△	25.62	河	河川
■	第六種市街地	△	25.6	河	河川
■	第七種市街地	△	25.6	河	河川
■	第八種市街地	△	25.6	河	河川
■	第九種市街地	△	25.6	河	河川
■	第十種市街地	△	25.6	河	河川
■	第一種市街地	△	25.6	河	河川
■	第二種市街地	△	25.6	河	河川
■	第三種市街地	△	25.6	河	河川
■	第四種市街地	△	25.6	河	河川
■	第五種市街地	△	25.6	河	河川
■	第六種市街地	△	25.6	河	河川
■	第七種市街地	△	25.6	河	河川
■	第八種市街地	△	25.6	河	河川
■	第九種市街地	△	25.6	河	河川
■	第十種市街地	△	25.6	河	河川

—	第一種市街地	—	第一種市街地
—	第二種市街地	—	第二種市街地
—	第三種市街地	—	第三種市街地
—	第四種市街地	—	第四種市街地
—	第五種市街地	—	第五種市街地
—	第六種市街地	—	第六種市街地
—	第七種市街地	—	第七種市街地
—	第八種市街地	—	第八種市街地
—	第九種市街地	—	第九種市街地
—	第十種市街地	—	第十種市街地


■	第一種市街地	■	第一種市街地
■	第二種市街地	■	第二種市街地
■	第三種市街地	■	第三種市街地
■	第四種市街地	■	第四種市街地
■	第五種市街地	■	第五種市街地
■	第六種市街地	■	第六種市街地
■	第七種市街地	■	第七種市街地
■	第八種市街地	■	第八種市街地
■	第九種市街地	■	第九種市街地
■	第十種市街地	■	第十種市街地



座標系は平成14年国土交通省告示第9号の規定による第一種座標系
投影変換は4717.717m
図面に示してある段差は10メートル単位
万歩計0.5mメートル凡庸
測定の標準は測定の平均値
等高線の間隔は2メートル
平面直角座標は世界測系2011による

平成29年測量
(0) 1. 平成29年12月測量
平成29年11月測量
平成29年2月測量

1:2,500



【この測量結果は、国土測図局長の承認を得て建設省の測量成果として用いたものである。】(測量番号)第29製図第658号

計画機関 長生郡長生村
作業機関 国際航業株式会社

09MF221