1:2,500

09MF222

長生村都市計画基本図

平成二十九年三月作成

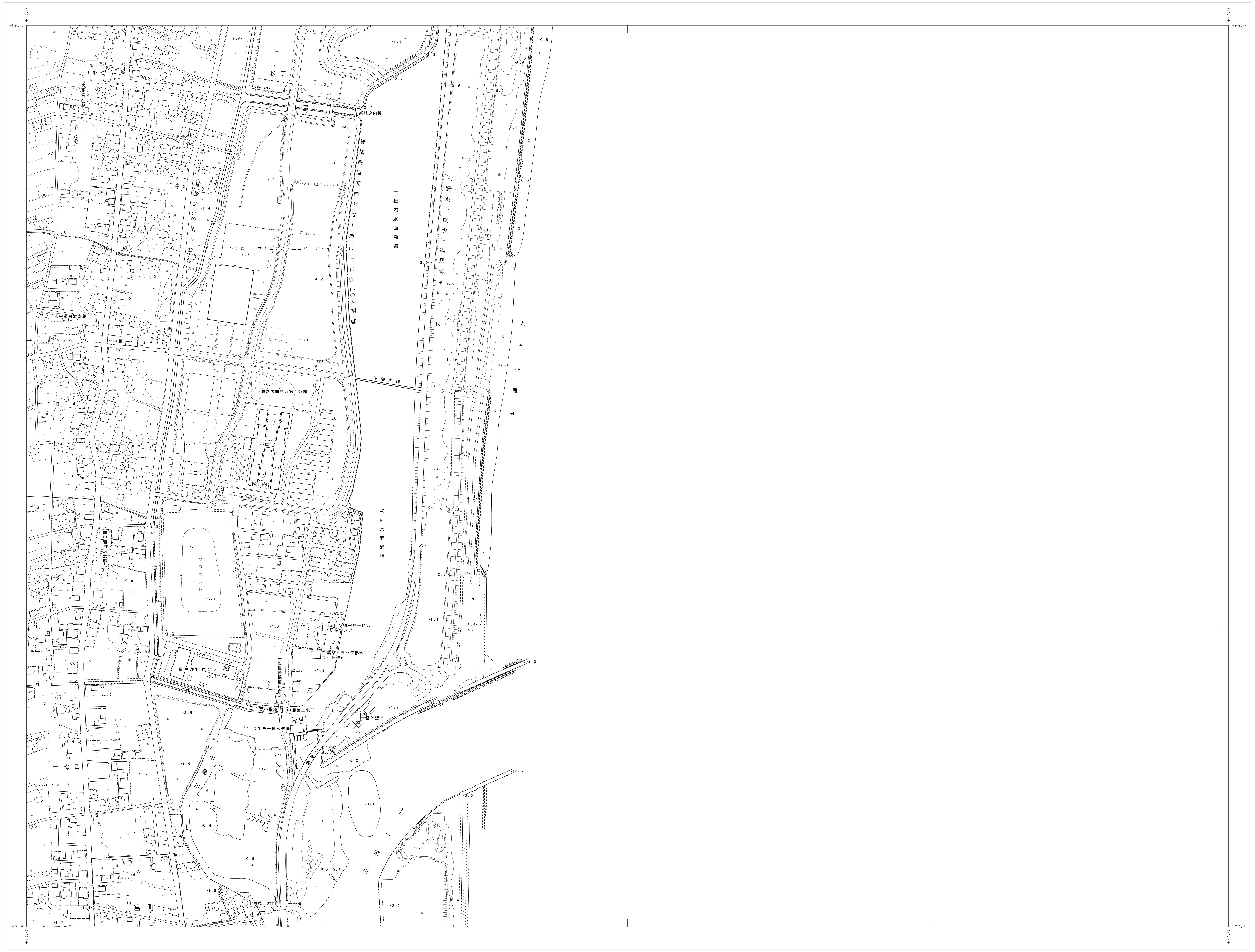

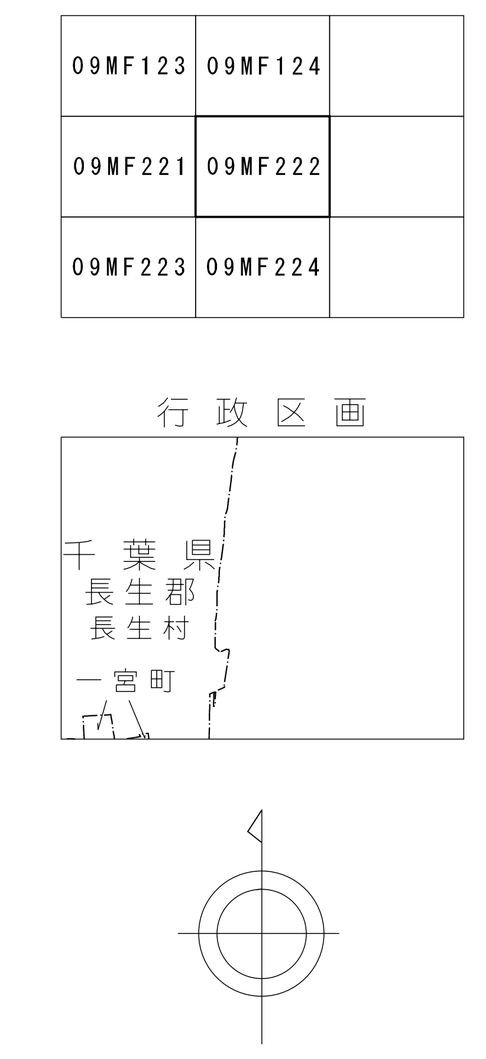

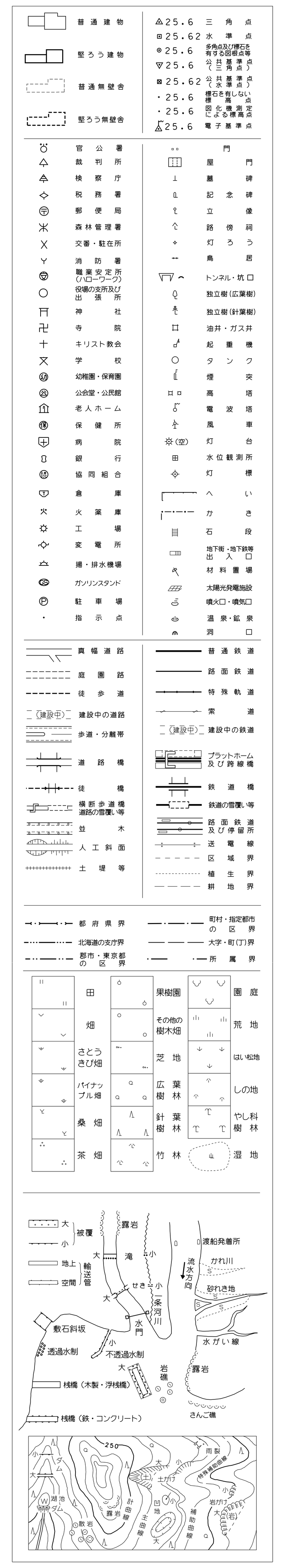

座標系は平成１４年国土交通省告示第９号の規定による第ⅠX座標系
投影は横メルカトル図法
図郭に表示してある座標値はキロメートル単位
方眼は０．５キロメートル間隔
高さの基準は東京湾の平均海面
等高線の間隔は２メートル
平面直角座標値は世界測地系２０１１による

平成29年測量

(1) 1. 平成28年12月撮影
平成29年 1月現地調査
平成29年 2月数値図化
(2) 平成22年 3月作成一宮町都市計画基本図1:2,500を編入

1:2,500

0 50 100 200 300 400 500m

「この測量成果は、国土地理院長の承認を得て同院所管の測量成果を使用して得たものである　（承認番号）平28関公第658号」

計画機関　長生郡長生村
作業機関　国際航業株式会社

09MF222