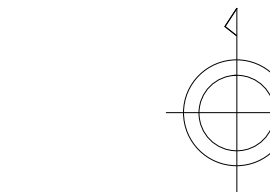
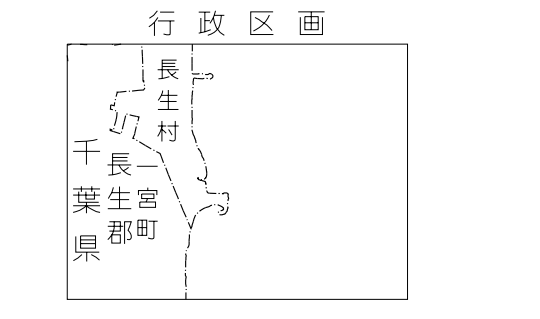
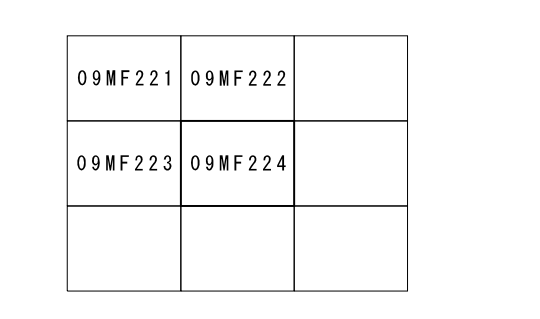
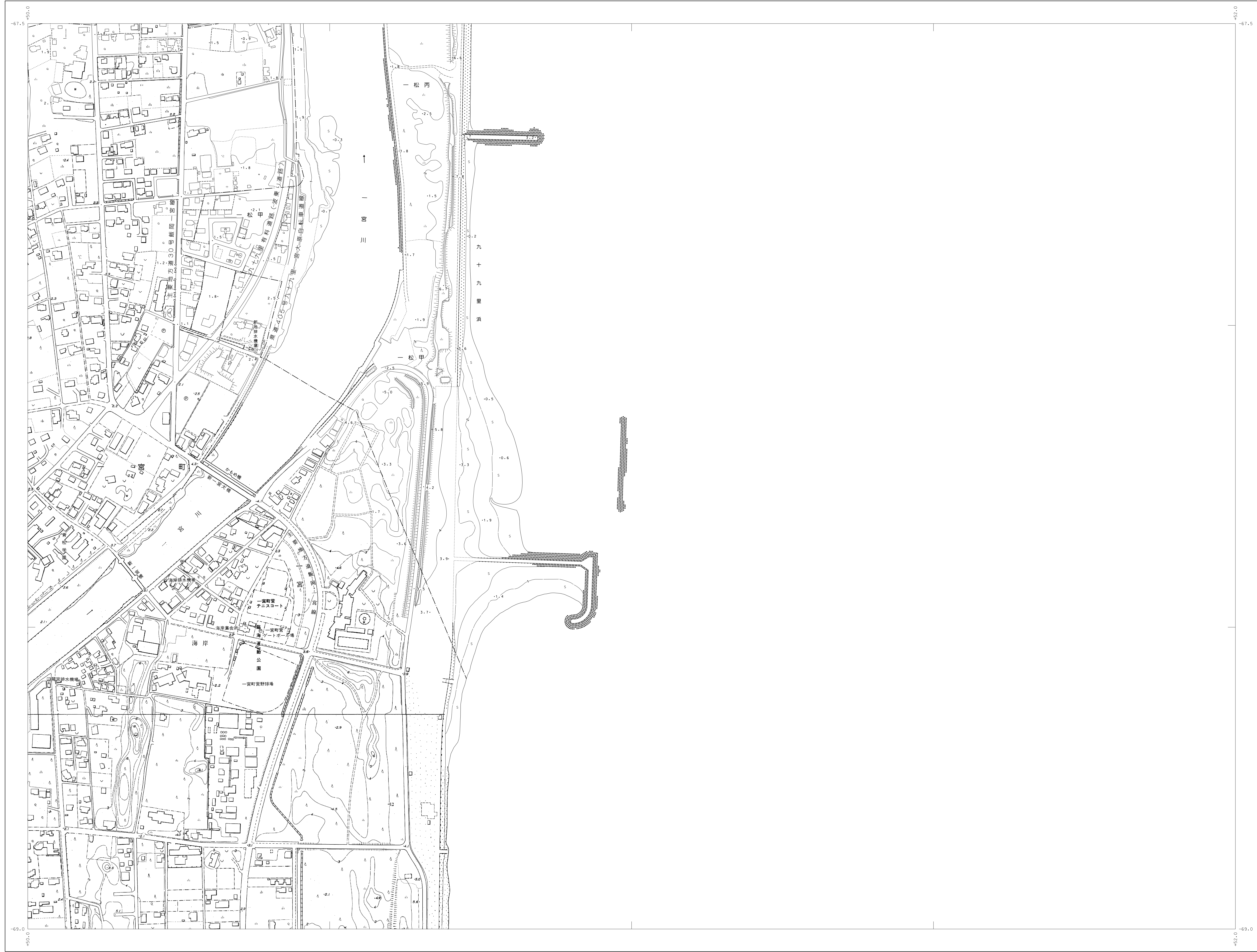


長生村都市計画基本図

平成二十九年三月作成



09MF224

09MF223

行政区画

北

■	建築用地	△25.6	田舎	+	門
□	都市部	●25.62	田舎	-	道路
○	都市部	○25.6	田舎	+	道路
○	都市部	▽25.6	田舎	+	道路
○	都市部	▲25.62	田舎	+	道路
○	都市部	○25.6	田舎	+	道路
○	都市部	△25.6	田舎	+	道路
○	都市部	▲25.6	田舎	+	道路

09MF224

09MF223

行政区画

北

この測量図は、国土院院長の承認を得て建設省の測量成果と使用して得たものである。(建設省)計26製法第65号

計画機関 長生郡長生村
作業機関 国際航業株式会社

09MF224

1:2,500

0 50 100 200 300 400 500

平成29年測量

① 平成28年12月測量
② 平成28年12月測量
③ 平成28年2月測量
④ 平成28年3月測量

⑤ 平成29年3月測量(長生村都市計画基本図1:2,500を輸入)